

ระเบียบกรมทรัพยากรทางทะเลและชายฝั่ง

ว่าด้วยการระวางชี้แนวเขตที่ดินป่าชายเลนในการออกหนังสือแสดงสิทธิในที่ดิน พ.ศ. ๒๕๖๓

เพื่อให้การระวางชี้แนวเขตที่ดินป่าชายเลนในการออกหนังสือแสดงสิทธิในที่ดินเป็นไปด้วยความเรียบร้อย อาศัยอำนาจตามความในมาตรา ๓๒ แห่งพระราชบัญญัติระเบียบบริหารราชการแผ่นดิน พ.ศ. ๒๕๓๔ ซึ่งแก้ไขเพิ่มเติมโดยพระราชบัญญัติระเบียบบริหารราชการแผ่นดิน (ฉบับที่ ๕) พ.ศ. ๒๕๔๕ อธิบดีกรมทรัพยากรทางทะเลและชายฝั่ง จึงวางระเบียบไว้ ดังต่อไปนี้

ข้อ ๑ ระเบียบนี้เรียกว่า “ระเบียบกรมทรัพยากรทางทะเลและชายฝั่งว่าด้วยการระวางชี้แนวเขตที่ดินป่าชายเลนในการออกหนังสือแสดงสิทธิในที่ดิน พ.ศ. ๒๕๖๓”

ข้อ ๒ ระเบียบนี้ให้ใช้บังคับตั้งแต่วันที่ประกาศเป็นต้นไป

ข้อ ๓ บรรดาระเบียบ คำสั่งอื่นใดซึ่งขัดหรือแย้งกับระเบียบนี้ ให้ใช้ระเบียบนี้แทน

ข้อ ๔ ในระเบียบนี้

(๑) “ป่าชายเลน” หมายความว่า ป่าชายเลนตามมติคณะรัฐมนตรี ป่าชายเลนนอกเขตมติคณะรัฐมนตรี และพื้นที่ป่าชายเลนอนุรักษ์ ยกเว้นป่าชายเลนในเขตอุทยานแห่งชาติตามกฎหมายว่าด้วยอุทยานแห่งชาติ เขตรักษาพันธุ์สัตว์ป่าหรือเขตห้ามล่าสัตว์ป่าตามกฎหมายว่าด้วยการสงวนและคุ้มครองสัตว์ป่า และที่อยู่ในกรรมสิทธิ์หรือสิทธิครอบครองตามประมวลกฎหมายที่ดินของบุคคลใด

(๒) “ป่าชายเลนตามมติคณะรัฐมนตรี” หมายความว่า ป่าชายเลนตามแผนที่จำแนกเขตการใช้ประโยชน์ในพื้นที่ป่าชายเลนตามมติคณะรัฐมนตรีเมื่อวันที่ ๑๕ ธันวาคม ๒๕๓๐ และเมื่อวันที่ ๒๒ สิงหาคม ๒๕๔๓

(๓) “ป่าชายเลนนอกเขตมติคณะรัฐมนตรี” หมายความว่า ป่าชายเลนที่อยู่นอกแผนที่จำแนกเขตการใช้ประโยชน์ในพื้นที่ป่าชายเลนตามมติคณะรัฐมนตรีเมื่อวันที่ ๑๕ ธันวาคม ๒๕๓๐ และเมื่อวันที่ ๒๒ สิงหาคม ๒๕๔๓

(๔) “พื้นที่ป่าชายเลนอนุรักษ์” หมายความว่า พื้นที่ป่าชายเลนบริเวณใดบริเวณหนึ่งที่กำหนดให้เป็นพื้นที่ป่าชายเลนอนุรักษ์ตามกฎหมายกระทรวงที่ออกตามความในมาตรา ๑๘ แห่งพระราชบัญญัติส่งเสริมการบริหารจัดการทรัพยากรทางทะเลและชายฝั่ง พ.ศ. ๒๕๕๘

(๕) “หนังสือแสดงสิทธิในที่ดิน” หมายความว่า โฉนดที่ดินและหนังสือรับรองการทำประโยชน์ที่ออกตามประมวลกฎหมายที่ดิน

(๖) “หลักเขตที่ดิน” หมายความว่า หลักปักหมายแนวเขตที่ดินตามมุมเขตที่ดินที่ขอออกหนังสือแสดงสิทธิในที่ดิน

(๗) “สารบบที่ดิน” หมายความว่า เอกสารหลักฐานเกี่ยวกับที่ดินที่ส่วนราชการทำขึ้นหรือราษฎรทำขึ้นแล้วส่วนราชการรับไว้ อันเป็นเรื่องราวในการออกหนังสือแสดงสิทธิในที่ดิน

ข้อ ๕ ในการระวางชี้แนวเขตที่ดินป่าชายเลนตามระเบียบนี้ ให้ผู้อำนวยการสำนักงานทรัพยากรทางทะเลและชายฝั่งที่รับผิดชอบพื้นที่ หรือผู้ที่ได้รับมอบหมายจากผู้อำนวยการสำนักงานทรัพยากรทางทะเลและชายฝั่งที่รับผิดชอบพื้นที่ โดยต้องเป็นข้าราชการในสังกัด หรือผู้อำนวยการศูนย์บริหารจัดการทรัพยากรป่าชายเลนจังหวัด หรือผู้อำนวยการศูนย์อนุรักษ์ทรัพยากรป่าชายเลนที่รับผิดชอบพื้นที่ มีอำนาจในการดำเนินการระวางชี้แนวเขตที่ดินป่าชายเลน รวมทั้งดำเนินการอื่นที่เกี่ยวข้อง

ข้อ ๖ เมื่อได้รับหนังสือจากสำนักงานที่ดินจังหวัด สำนักงานที่ดินจังหวัดสาขาหรือส่วนแยกแล้วแต่กรณี ให้ร่วมตรวจระวางชี้แนวเขตป่าชายเลน เพื่อขอออกหนังสือแสดงสิทธิในที่ดินที่ติดต่อกับเกี่ยว หรืออยู่ในเขตป่าชายเลน ให้เจ้าหน้าที่ผู้ระวางชี้แนวเขตป่าชายเลนดำเนินการ ดังนี้

(๑) ระวางชี้แนวเขตป่าชายเลน โดยให้เจ้าของที่ดินนำชี้หลักเขตที่ดินทุกหลัก ซึ่งเป็นหลักเขตที่ดินที่ขอออกหนังสือแสดงสิทธิในที่ดิน ถ้าไม่พบหลักเขตที่ดินให้แจ้งช่างรังวัดสำนักงานที่ดินจังหวัด สำนักงานที่ดินจังหวัดสาขาหรือส่วนแยกแล้วแต่กรณี ทำการตรวจสอบรังวัดตามระเบียบกรมที่ดิน

(๒) จัดทำบันทึกรายละเอียดการระวางชี้แนวเขตที่ดินป่าชายเลนให้ครบถ้วน พร้อมรูปถ่ายประกอบ ตามแบบ ป.ล. ๑ ท้ายระเบียบนี้

(๓) จัดทำแผนที่ภูมิประเทศ มาตราส่วน ๑ : ๕๐,๐๐๐ ของกรมแผนที่ทหาร ระบบพิกัดกริด ยู ที เอ็ม พื้นหลักฐานอินเดียน ๑๙๗๕ แสดงตำแหน่งแปลงที่ดินที่ได้ระวางชี้แนวเขตที่ดินป่าชายเลน พร้อมแสดงเส้นแนวเขตป่าชายเลน แสดงเส้นแนวเขตป่าสงวนแห่งชาติ และแสดงเส้นแนวเขตป่าไม้ถาวร ตามแบบ ป.ล. ๒ ท้ายระเบียบนี้

(๔) จัดทำแผนที่ออร์โธรีมาตราส่วน ๑ : ๔,๐๐๐ หรือมาตราส่วนอื่นที่เหมาะสมของกระทรวงเกษตรและสหกรณ์ (พ.ศ. ๒๕๔๕) ระบบพิกัดกริด ยู ที เอ็ม พื้นหลักฐานอินเดียน ๑๙๗๕ แสดงตำแหน่งแปลงที่ดินที่ได้ระวางชี้แนวเขตที่ดินป่าชายเลน พร้อมแสดงเส้นแนวเขตป่าชายเลน แสดงเส้นแนวเขตป่าสงวนแห่งชาติ และแสดงเส้นแนวเขตป่าไม้ถาวร ตามแบบ ป.ล. ๓ ท้ายระเบียบนี้ โดยให้เขียนประเภทของพื้นที่ลงในบริเวณขอบเขตพื้นที่นั้น ๆ ในส่วนที่ไม่มีการทับซ้อนและส่วนที่มีการทับซ้อน ตามตัวอย่าง ๑ - ๓ ท้ายระเบียบนี้

(๕) คัดถ่ายสารบบที่ดินที่ขอก่อโฉมที่ดินหรือหนังสือรับรองการทำประโยชน์ ตามรายการเอกสารที่ต้องคัดถ่ายจากสำนักงานที่ดินท้ายระเบียบนี้

ข้อ ๗ เมื่อมีการระวางชี้แนวเขตที่ดินป่าชายเลนตามระเบียบนี้แล้ว ให้ผู้อำนวยการสำนักงานทรัพยากรทางทะเลและชายฝั่งที่รับผิดชอบพื้นที่ ทำหนังสือแจ้งผลการระวางชี้แนวเขตที่ดินป่าชายเลนให้สำนักงานที่ดินจังหวัด สำนักงานที่ดินจังหวัดสาขาหรือส่วนแยกแล้วแต่กรณี หากที่ดินที่ขอออกหนังสือแสดงสิทธิในที่ดินมีแนวเขตคาบเกี่ยวหรืออยู่ในเขตป่าชายเลน ให้นำเข้าที่ประชุมคณะกรรมการป้องกันและหยุดยั้งการบุกรุกที่ดินในเขตป่าชายเลน หรือคณะกรรมการตามข้อ ๑๐ (๓)

แห่งกฎกระทรวงฉบับที่ ๔๓ (พ.ศ. ๒๕๓๗) ออกตามความในพระราชบัญญัติให้ใช้ประมวลกฎหมายที่ดิน พ.ศ. ๒๔๙๗ หรือที่แก้ไขเพิ่มเติม แล้วแต่กรณี พิจารณาดำเนินการตามอำนาจหน้าที่ต่อไป

ข้อ ๘ ให้ผู้อำนวยการสำนักงานทรัพยากรทางทะเลและชายฝั่งที่รับผิดชอบพื้นที่ รายงานผลการรังวัดแนวเขตที่ดินป่าชายเลน พร้อมเอกสารหลักฐานที่ได้ดำเนินการตามข้อ ๖ และ ๗ ให้กองอนุรักษ์ทรัพยากรป่าชายเลน ภายใน ๓๐ วัน นับถัดจากวันรังวัด และให้กองอนุรักษ์ทรัพยากรป่าชายเลนตรวจสอบว่าปัจจุบันบุคคลใดเป็นผู้มีสิทธิในที่ดิน ได้ที่ดินมาเมื่อใด อย่างไร และเปรียบเทียบกับภาพถ่ายทางอากาศว่าตรงกันหรือไม่ หากเห็นว่าที่ดินนั้นไม่สามารถออกหนังสือแสดงสิทธิในที่ดินได้ ให้ดำเนินการตามอำนาจหน้าที่ในส่วนที่เกี่ยวข้องต่อไป

ข้อ ๙ ให้ปฏิบัติตามกฎหมาย ระเบียบ คำสั่งอื่น และมติคณะรัฐมนตรีที่เกี่ยวข้อง ในการออกหนังสือแสดงสิทธิในที่ดินด้วย

ข้อ ๑๐ ให้อธิบดีกรมทรัพยากรทางทะเลและชายฝั่งเป็นผู้รักษาการตามระเบียบนี้

ประกาศ ณ วันที่ ๑๖ ตุลาคม พ.ศ. ๒๕๖๓

โสภณ ทองดี

อธิบดีกรมทรัพยากรทางทะเลและชายฝั่ง

บันทึกรายละเอียดการระวางชี้แนวเขตที่ดินป่าชายเลน

บันทึกที่

วันที่.....เดือน.....พ.ศ.....

ข้าพเจ้า.....ตำแหน่ง.....

ได้เดินทางไปทำการระวางชี้แนวเขตที่ดินป่าชายเลน ตามที่สำนักงานที่ดิน.....

ได้มีหนังสือ.....ที่.....ลงวันที่.....แจ้งให้.....

ไปทำการระวางชี้แนวเขตที่ดินป่าชายเลน ราย.....

ซึ่งได้ยื่นขอรังวัดเพื่อ.....

ตามหลักฐานทางที่ดิน โฉนดที่ดิน เลขที่.....

น.ส.....เลขที่.....

หลักฐานอื่น ระบุ.....

หมู่ที่.....ตำบล.....อำเภอ.....จังหวัด.....

กำหนดนัดรังวัดที่ดิน ในวันที่.....เดือน.....พ.ศ.....เวลา.....น.


ผลการระวางชี้แนวเขตที่ดินป่าชายเลน (พบ/ไม่พบหลักเขตที่ดิน การทำประโยชน์อะไร
สภาพพื้นที่เป็นอย่างไร ที่ดินข้างเคียงเป็นป่าชายเลนหรือไม่ พิกัด ยู ที เอ็ม INDIAN ๑๙๗๕ มุมหลักเขตที่ดิน).....


.....
.....
.....
.....
.....
.....
.....
.....

จึงได้ลงลายมือชื่อไว้เป็นหลักฐานต่อหน้าบุคคลที่เกี่ยวข้องดังต่อไปนี้

(ลงชื่อ).....ผู้ระวางชี้แนวเขตที่ดินป่าชายเลน (ลงชื่อ).....เจ้าของที่ดิน/
(.....) (.....) ผู้รับมอบอำนาจ
ตำแหน่ง..... ตำแหน่ง.....

(ลงชื่อ).....นายช่างรังวัด (ลงชื่อ).....พนักงานเจ้าหน้าที่
(.....) (.....)
ตำแหน่ง..... ตำแหน่ง.....

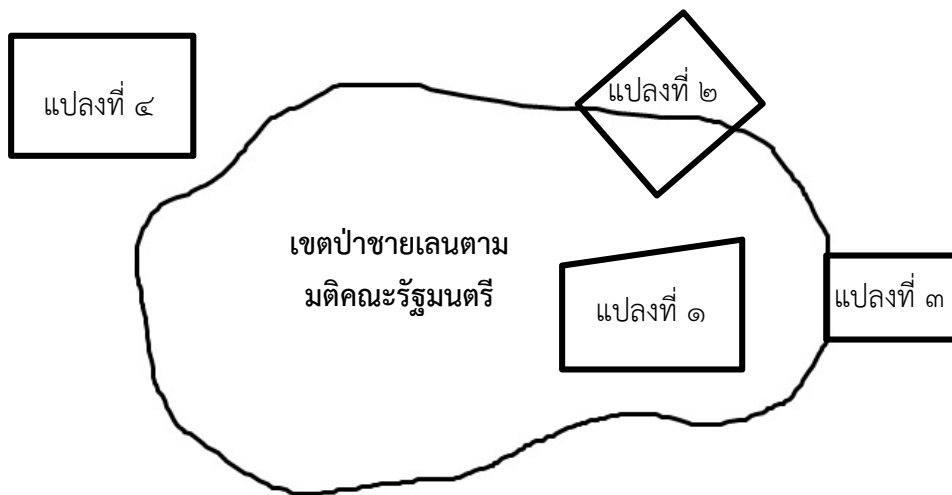
	<p>แผนที่ ๑ : ๕๐,๐๐๐ ประกอบบันทึกรายละเอียดการระวางชี้แนวเขตที่ดินป่าชายเลนเพื่อออก โฉนดที่ดิน/หนังสือรับรองการทำประโยชน์ ระบบพิกัดฉาก ยู ที เอ็ม INDIAN ๑๙๗๕ ลำดับชุด L๗๐๑๗</p>	
<p>หน่วยงาน.....</p>	<p>ระวางชี้แนวเขตที่ดินป่าชายเลน เมื่อวันที่.....เดือน.....พ.ศ.....</p>	
<p>เจ้าหน้าที่ผู้ระวางชี้แนวเขตที่ดินป่าชายเลน.....ตำแหน่ง.....</p>		
<p>สถานที่ตั้งของที่ดิน</p>	<p>หมู่ที่.....ตำบล.....อำเภอ.....จังหวัด.....</p>	
<p>ตามหลักฐานทางที่ดิน.....เลขที่.....หมู่ที่.....ตำบล.....อำเภอ.....จังหวัด.....</p>		
Large empty space for map or drawing		
<p>หมายเหตุ.....</p>	<p>ลงชื่อ..... ผู้ระวางชี้แนวเขต (.....) ที่ดินป่าชายเลน ตำแหน่ง.....</p>	

 <p>แผนที่ ๑ : ๔,๐๐๐ หรือมาตราส่วนอื่นที่เหมาะสม ประกอบบันทึกรายละเอียดการรังวัด แนวเขตที่ดินป่าชายเลน เพื่อออกโฉนดที่ดิน/หนังสือรับรองการทำประโยชน์ ระบบพิกัดฉาก ยู ที เอ็ม INDIAN ๑๙๗๕ ลำดับชุด L๗๐๑๗</p>	
หน่วยงาน.....	ะรังวัดแนวเขตที่ดินป่าชายเลน เมื่อวันที่.....เดือน.....พ.ศ.....
เจ้าหน้าที่ผู้รังวัดแนวเขตที่ดินป่าชายเลน.....ตำแหน่ง.....	
สถานที่ตั้งของที่ดิน	หมู่ที่.....ตำบล.....อำเภอ.....จังหวัด.....
ตามหลักฐานทางที่ดิน.....เลขที่.....หมู่ที่.....ตำบล.....อำเภอ.....จังหวัด.....	
(Blank area for map or drawing)	
หมายเหตุ.....	ลงชื่อ..... ผู้รังวัดแนวเขต (.....) ที่ดินป่าชายเลน ตำแหน่ง.....

รายการเอกสารที่ต้องคัดถ่ายจากสำนักงานที่ดินท้ายระเบียบนี้

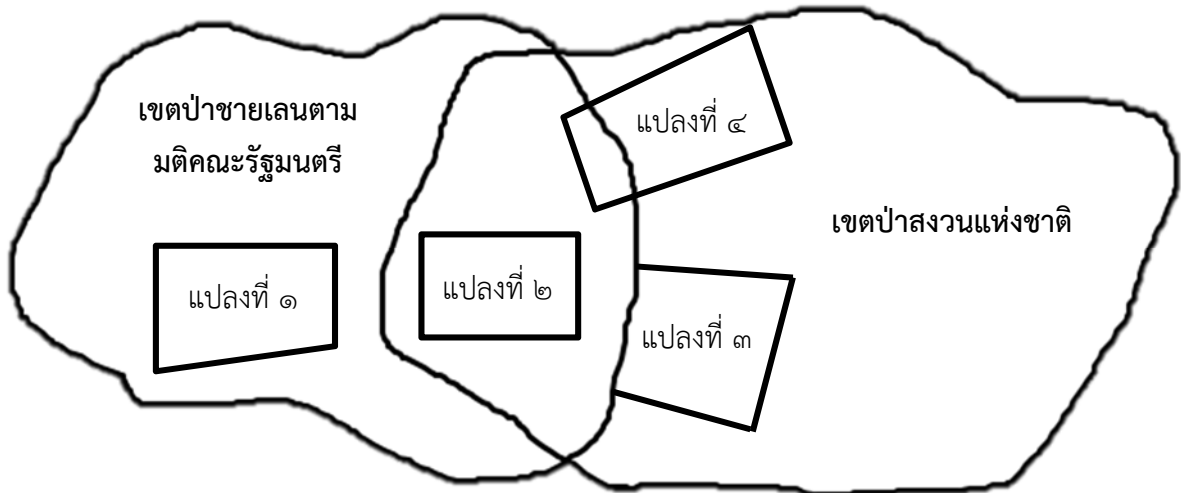
<p>๑. กรณีขอออกโฉนดที่ดิน</p>	<p>เอกสารที่ต้องคัดถ่ายจากสำนักงานที่ดิน</p> <p>๑. คำขอออกโฉนดที่ดิน (น.ส. ๑ ข.) ๒. แบบคำนวณเนื้อที่ (ร.ว. ๒๕ จ.) หรือรูปแผนที่ที่ลงในระวางแผนที่ (ร.ว. ๙) ๓. หลักฐานเดิม***</p>
<p>หลักฐานเดิม ***</p>	<p>เอกสารที่ต้องคัดถ่ายจากสำนักงานที่ดิน</p>
<p>ส.ค. ๑</p>	<p>แบบแจ้งการครอบครองที่ดิน (ส.ค. ๑)</p>
<p>ใบจอง (น.ส. ๒, น.ส. ๒ ก.)</p>	<p>ใบจอง (น.ส. ๒, น.ส. ๒ ก.) พร้อมสารบัญญัติทะเบียนด้านหลังใบจอง</p>
<p>หนังสือรับรองการทำประโยชน์ (น.ส. ๓)</p>	<p>๑. หนังสือรับรองการทำประโยชน์ (น.ส. ๓) พร้อมสารบัญญัติทะเบียนด้านหลัง ๒. <u>น.ส. ๑</u> แบบคำขอรับรองการทำประโยชน์และแบบพิสูจน์รายการไต่สวน ผู้นำพิสูจน์ท้ายคำขอ (ก่อนวันที่ ๑ เมษายน พ.ศ. ๒๕๓๗) หรือ ๓. <u>น.ส. ๑ ค.</u> แบบบันทึกการสอบสวนสิทธิและพิสูจน์การทำประโยชน์เพื่อออก หนังสือรับรองการทำประโยชน์เพื่อออกหนังสือรับรองการทำประโยชน์เฉพาะราย (ตั้งแต่วันที่ ๑ เมษายน พ.ศ. ๒๕๓๗)</p>
<p>หนังสือรับรองการทำประโยชน์ (น.ส. ๓ ข.)</p>	<p>๑. หนังสือรับรองการทำประโยชน์ (น.ส. ๓ ข.) พร้อมสำเนาสารบัญญัติทะเบียนด้านหลัง ๒. <u>น.ส. ๑</u> แบบคำขอรับรองการทำประโยชน์และแบบพิสูจน์รายการไต่สวน ผู้นำพิสูจน์ท้ายคำขอ (ก่อนวันที่ ๑ เมษายน พ.ศ. ๒๕๓๗) หรือ ๓. <u>น.ส. ๑ ค.</u> แบบบันทึกการสอบสวนสิทธิและพิสูจน์การทำประโยชน์เพื่อออก หนังสือรับรองการทำประโยชน์เพื่อออกหนังสือรับรองการทำประโยชน์เฉพาะราย (ตั้งแต่วันที่ ๑ เมษายน พ.ศ. ๒๕๓๗)</p>
<p>หนังสือรับรองการทำประโยชน์ (น.ส. ๓ ก.)</p>	<p>๑. หนังสือรับรองการทำประโยชน์ (น.ส. ๓ ก.) พร้อมสำเนาสารบัญญัติทะเบียนด้านหลัง ๒. <u>น.ส. ๑</u> แบบคำขอรับรองการทำประโยชน์และแบบพิสูจน์รายการไต่สวน ผู้นำพิสูจน์ท้ายคำขอ (ก่อนวันที่ ๑ เมษายน พ.ศ. ๒๕๓๗) หรือ ๓. <u>น.ส. ๑ ก.</u> แบบบันทึกการสอบสวนสิทธิและพิสูจน์การทำประโยชน์เพื่อออก หนังสือรับรองการทำประโยชน์ ตามมาตรา ๕๘ แห่งประมวลกฎหมายที่ดิน (ตั้งแต่วันที่ ๑ เมษายน พ.ศ. ๒๕๓๗)</p>
<p>๒. กรณีขอออกหนังสือรับรองการทำ ประโยชน์ (น.ส. ๓, น.ส. ๓ ข. และ น.ส. ๓ ก.)</p>	<p>๑. น.ส. ๑ ข. คำขอออกหนังสือรับรองการทำประโยชน์ ๒. รูปแผนที่ที่ลงในระวางแผนที่ (ร.ว. ๙) ๓. หลักฐานเดิม***</p>
<p>หลักฐานเดิม ***</p>	<p>เอกสารที่ต้องคัดถ่ายจากสำนักงานที่ดิน</p>
<p>ส.ค. ๑</p>	<p>แบบแจ้งการครอบครองที่ดิน (ส.ค. ๑)</p>
<p>ใบจอง (น.ส. ๒, น.ส. ๒ ก.)</p>	<p>ใบจอง (น.ส. ๒, น.ส. ๒ ก.) พร้อมสารบัญญัติทะเบียนด้านหลังใบจอง</p>

การแสดงตำแหน่งแปลงที่ดินที่ได้ระวางชี้แนวเขตที่ดินป่าชายเลน ส่วนที่ไม่มีการทับซ้อน



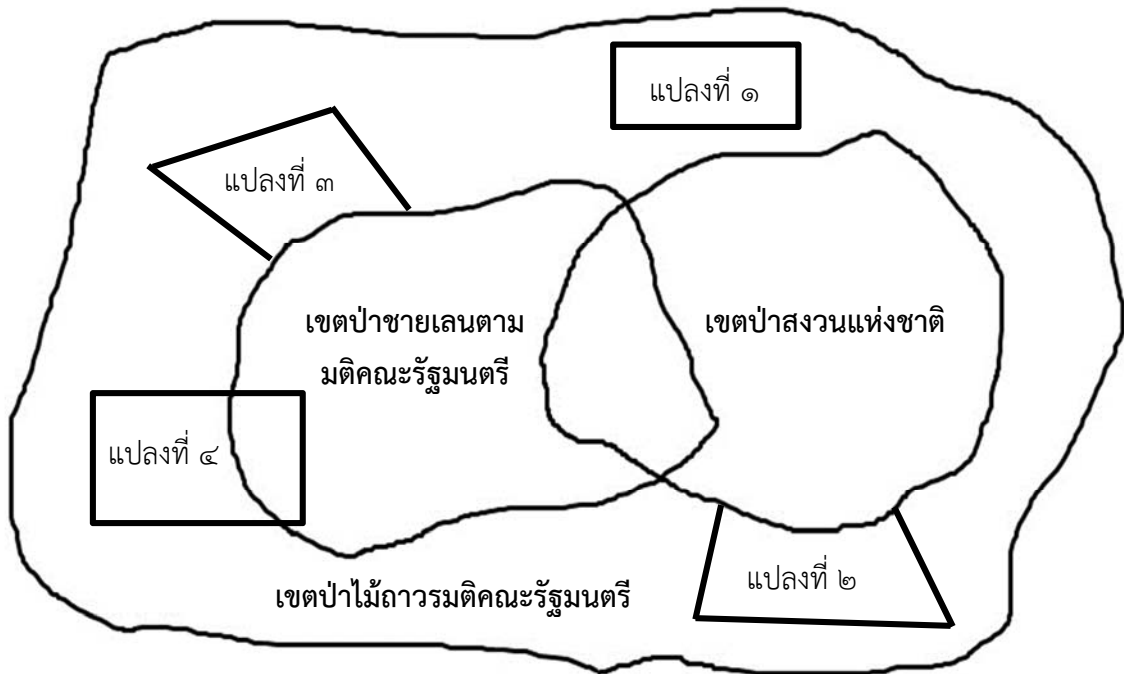
- แปลงที่ ๑ ให้ใช้คำว่า “ที่ดินแปลงที่ ๑
อยู่ในเขตป่าชายเลนตามมติคณะรัฐมนตรีเมื่อวันที่.....”
- แปลงที่ ๒ ให้ใช้คำว่า “ที่ดินแปลงที่ ๒
คาบเกี่ยวเขตป่าชายเลนตามมติคณะรัฐมนตรีเมื่อวันที่.....”
- แปลงที่ ๓ ให้ใช้คำว่า “ที่ดินแปลงที่ ๓
ติดต่อเขตป่าชายเลนตามมติคณะรัฐมนตรีเมื่อวันที่.....”
- แปลงที่ ๔ ให้ใช้คำว่า “ที่ดินแปลงที่ ๔
อยู่นอกเขตป่าชายเลนตามมติคณะรัฐมนตรีเมื่อวันที่.....”

การแสดงตำแหน่งแปลงที่ดินที่ได้ระวางชี้แนวเขตที่ดินป่าชายเลน ส่วนที่มีการทับซ้อน



- แปลงที่ ๑ ให้ใช้คำว่า “ที่ดินแปลงที่ ๑ อยู่ในเขตป่าชายเลนตามมติคณะรัฐมนตรีเมื่อวันที่.....
 แต่อยู่นอกเขตป่าสงวนแห่งชาติ ป่า.....”
- แปลงที่ ๒ ให้ใช้คำว่า “ที่ดินแปลงที่ ๒ อยู่ในเขตป่าชายเลนตามมติคณะรัฐมนตรีเมื่อวันที่.....
 และเขตป่าสงวนแห่งชาติ ป่า.....”
- แปลงที่ ๓ ให้ใช้คำว่า “ที่ดินแปลงที่ ๓ อยู่ในเขตป่าสงวนแห่งชาติ ป่า.....
 แต่ติดต่อกับเขตป่าชายเลนตามมติคณะรัฐมนตรีเมื่อวันที่.....”
- แปลงที่ ๔ ให้ใช้คำว่า “ที่ดินแปลงที่ ๔ อยู่ในเขตป่าสงวนแห่งชาติ ป่า.....
 และคาบเกี่ยวเขตป่าชายเลนตามมติคณะรัฐมนตรีเมื่อวันที่.....”

การแสดงตำแหน่งแปลงที่ดินที่ไว้รังชี้แนวเขตที่ดินป่าชายเลน ส่วนที่มีการทับซ้อน



- แปลงที่ ๑ ให้ใช้คำว่า “ที่ดินแปลงที่ ๑ อยู่ในเขตป่าไม้ถาวรตามมติคณะรัฐมนตรีเมื่อวันที่.....
 แต่อยู่นอกเขตป่าสงวนแห่งชาติ ป่า.....
 และป่าชายเลนตามมติคณะรัฐมนตรีเมื่อวันที่.....”
- แปลงที่ ๒ ให้ใช้คำว่า “ที่ดินแปลงที่ ๒ อยู่ในเขตป่าไม้ถาวรตามมติคณะรัฐมนตรีเมื่อวันที่.....
 ติดต่อเขตป่าสงวนแห่งชาติ ป่า.....
 แต่อยู่นอกเขตป่าชายเลนตามมติคณะรัฐมนตรีเมื่อวันที่.....”
- แปลงที่ ๓ ให้ใช้คำว่า “ที่ดินแปลงที่ ๓ อยู่ในเขตป่าไม้ถาวรตามมติคณะรัฐมนตรีเมื่อวันที่.....
 ติดต่อเขตป่าชายเลนตามมติคณะรัฐมนตรีเมื่อวันที่.....
 แต่อยู่นอกเขตป่าสงวนแห่งชาติ ป่า.....”
- แปลงที่ ๔ ให้ใช้คำว่า “ที่ดินแปลงที่ ๔ อยู่ในเขตป่าไม้ถาวรตามมติคณะรัฐมนตรีเมื่อวันที่.....
 คาบเกี่ยวเขตป่าชายเลนตามมติคณะรัฐมนตรีเมื่อวันที่.....
 แต่อยู่นอกเขตป่าสงวนแห่งชาติ ป่า.....”