

**การกำหนดรายละเอียดคุณลักษณะเฉพาะและกำหนดราคากลาง**  
งานปลูกป่าชายเลน เนื้อที่ ๓๘๑.๒๖ ไร่ ท้องที่อำเภอบ้านแหลม จังหวัดเพชรบุรี  
สำนักงานบริหารจัดการทรัพยากรทางทะเลและชายฝั่งที่ ๔

\*\*\*\*\*

**๑. ความเป็นมา**

ตามที่กรมทรัพยากรทางทะเลและชายฝั่ง ดำเนินการตามนโยบายรัฐบาล และปฏิบัติตามคำสั่งคณะรักษาความสงบแห่งชาติ ที่ ๖๔/๒๕๕๗ ลงวันที่ ๑๔ มิถุนายน พ.ศ.๒๕๕๗ และคำสั่งคณะรักษาความสงบแห่งชาติที่ ๖๖/๒๕๕๗ ลงวันที่ ๑๗ มิถุนายน พ.ศ.๒๕๕๗ ดำเนินการปราบปรามและจับกุมผู้บุกรุกยึดถือ ครอบครอง พื้นที่ป่าไม้ที่ผิดกฎหมาย และทำลายทรัพยากรธรรมชาติ รวมทั้งให้ดำเนินการกับผู้สมคบและสนับสนุนการกระทำผิดกฎหมาย ในปีงบประมาณ พ.ศ.๒๕๕๙ ซึ่งได้ปฏิบัติการและบูรณาการตามแผนการทวงคืนป่าชายเลนในพื้นที่รับผิดชอบ โดยการสนธิกำลังร่วมกับทหาร ตำรวจ และหน่วยงานที่เกี่ยวข้อง ทำการตรวจสอบพิสูจน์สิทธิ์พื้นที่ครอบครองทำประโยชน์ในพื้นที่ป่าชายเลน ในเขตป่าสงวนแห่งชาติป่าบ้านแหลม ป่าสงวนแห่งชาติป่าปากทะเล และเขตป่าชายเลนตามมติคณะรัฐมนตรี สามารถทวงคืนพื้นที่ที่ถูกบุกรุกในท้องที่จังหวัดเพชรบุรี ตั้งแต่ปี พ.ศ.๒๕๕๙ รวมทั้งสิ้น ๑,๘๕๙-๒-๐๙ ไร่

เพื่อให้พื้นที่ป่าชายเลนที่ถูกบุกรุก คืนความอุดมสมบูรณ์กลับคืนมา กรมทรัพยากรทางทะเลและชายฝั่ง โดยสำนักงานบริหารจัดการทรัพยากรทางทะเลและชายฝั่งที่ ๔ จึงจำเป็นต้องจัดทำแผนงานปลูกฟื้นฟูสภาพป่าชายเลน ประกอบหนังสือกรมประมง ด่วนที่สุด ที่ ๐๕๐๔.๕/๖๑๔ ลงวันที่ ๒๔ มกราคม ๒๕๖๒ แจ้งโอนงบประมาณรายจ่ายประจำปีงบประมาณ พ.ศ.๒๕๖๒ งบรายจ่ายอื่น ให้กรมทรัพยากรทางทะเลและชายฝั่ง เพื่อเป็นค่าใช้จ่ายในการดำเนินการปลูกป่าทดแทนในกรณีกรมประมงได้ขออนุญาตเข้าทำประโยชน์ภายในเขตป่าสงวนแห่งชาติป่าเลนคลองพารา ท้องที่ตำบลปากคลอง อำเภอเมือง จังหวัดภูเก็ต เพื่อให้สำนักงานบริหารจัดการทรัพยากรทางทะเลและชายฝั่งที่ ๔ ได้ดำเนินการปลูกฟื้นฟูป่าชายเลนในพื้นที่ ทวงคืน จังหวัดเพชรบุรี ต่อไป

**๒. วัตถุประสงค์**

- ๒.๑ เพื่อฟื้นฟูสภาพพื้นที่ป่าชายเลนที่ถูกบุกรุกให้มีสภาพป่าชายเลนที่มีความอุดมสมบูรณ์
- ๒.๒ ปลูกทดแทน เพื่อเพิ่มพื้นที่ป่าชายเลน

**๓. คุณสมบัติของผู้เสนอราคา**


๓.๑ ผู้เสนอราคาต้องเป็นบุคคลหรือนิติบุคคลผู้มีอาชีพประเภทเดียวกันกับงานที่ประกาศประกวดราคาด้วยวิธีอิเล็กทรอนิกส์ (e - bidding)

๓.๒ มีความสามารถตามกฎหมาย

๓.๓ ไม่เป็นบุคคลล้มละลาย

๓.๔ ไม่อยู่ระหว่างเลิกกิจการ

๓.๕ ไม่เป็นบุคคลหรือนิติบุคคลซึ่งอยู่ระหว่างถูกระงับการยื่นข้อเสนอ หรือทำสัญญากับหน่วยงานของรัฐไว้ชั่วคราว เนื่องจากเป็นผู้ที่ไม่ผ่านเกณฑ์การประเมินผลการปฏิบัติงานของผู้ประกอบการตามระเบียบที่รัฐมนตรีว่าการกระทรวงการคลังกำหนดตามที่ประกาศเผยแพร่ในระบบเครือข่ายสารสนเทศของกรมบัญชีกลาง (มาตรา ๑๐๖ วรรคสาม)



/๓.๖ ไม่เป็นบุคคล

๓.๖ ไม่เป็นบุคคลหรือนิติบุคคลถูกระบุชื่อไว้ในบัญชีรายชื่อผู้ทำงาน และได้แจ้งเวียนชื่อให้เป็นผู้ทำงานของหน่วยงานของรัฐในระบบเครือข่ายสารสนเทศของกรมบัญชีกลาง ซึ่งรวมถึงนิติบุคคลที่ผู้ทำงานเป็นหุ้นส่วนผู้จัดการ กรรมการผู้จัดการ ผู้บริหาร ผู้มีอำนาจในการดำเนินงานในกิจการของนิติบุคคลนั้นด้วย

๓.๗ มีคุณสมบัติ และไม่มีลักษณะต้องห้ามตามที่คณะกรรมการนโยบายการจัดซื้อจัดจ้างและการบริหารพัสดุภาครัฐกำหนดในราชกิจจานุเบกษา

๓.๘ ไม่เป็นผู้มีผลประโยชน์ร่วมกันกับผู้ยื่นข้อเสนอรายอื่นที่เข้ายื่นข้อเสนอให้แก่สำนักงานบริหารจัดการทรัพยากรทางทะเลและชายฝั่งที่ ๔ ณ วันประกาศประกวดราคาอิเล็กทรอนิกส์ หรือไม่เป็นผู้กระทำการอันเป็นการขัดขวางการแข่งขันราคาอย่างเป็นธรรม ในการประกวดราคาอิเล็กทรอนิกส์หรือไม่เป็นผู้กระทำการอันเป็นการขัดขวางการแข่งขันราคาอย่างเป็นธรรม ในการประกวดราคาอิเล็กทรอนิกส์ครั้งนี้

๓.๙ ไม่เป็นผู้ได้รับเอกสิทธิ์หรือความคุ้มกัน ซึ่งอาจปฏิเสธไม่ยอมขึ้นศาลไทย เว้นแต่ รัฐบาลของผู้ยื่นข้อเสนอได้มีคำสั่งให้สละเอกสิทธิ์และความคุ้มกันเช่นนั้น

๓.๑๐ บุคคลหรือนิติบุคคลที่จะเข้าเป็นคู่สัญญากับหน่วยงานของรัฐ ซึ่งได้ดำเนินการจัดซื้อจัดจ้างด้วยวิธีประกวดราคาอิเล็กทรอนิกส์ (Electronic Bidding : e - bidding) ต้องลงทะเบียนในระบบอิเล็กทรอนิกส์ของกรมบัญชีกลาง ที่เว็บไซต์ศูนย์ข้อมูลจัดซื้อจัดจ้างภาครัฐ

๓.๑๑ ผู้ยื่นข้อเสนอต้องไม่อยู่ในฐานะเป็นผู้ไม่แสดงบัญชีรายรับรายจ่าย หรือแสดงบัญชีรายรับรายจ่ายไม่ถูกต้องครบถ้วนในสาระสำคัญ ตามที่คณะกรรมการ ป.ป.ช. กำหนด

๓.๑๒ ผู้ยื่นข้อเสนอซึ่งได้รับคัดเลือกเป็นคู่สัญญาต้องรับ และจ่ายเงินผ่านบัญชีธนาคาร เว้นแต่การจ่ายเงินแต่ละครั้งซึ่งมีมูลค่าไม่เกินสามหมื่นบาทคู่สัญญาอาจจ่ายเป็นเงินสดก็ได้ ตามที่คณะกรรมการ ป.ป.ช. กำหนด

ทั้งนี้ สำนักงานบริหารจัดการทรัพยากรทางทะเลและชายฝั่งที่ ๔ ขอสงวนสิทธิ์ที่จะไม่กอนิติสัมพันธ์กับบุคคลหรือนิติบุคคลซึ่งได้มีการระบุชื่อไว้ในบัญชีรายชื่อว่าเป็นคู่สัญญาที่ได้แสดงบัญชีรายรับรายจ่ายหรือแสดงบัญชีรายรับรายจ่ายไม่ถูกต้องครบถ้วนในสาระสำคัญ เว้นแต่บุคคลหรือนิติบุคคลนั้นจะได้แสดงบัญชีรายรับรายจ่ายตามประกาศคณะกรรมการป้องกันและปราบปรามการทุจริตแห่งชาติ เรื่อง หลักเกณฑ์ และวิธีการจัดทำและแสดงบัญชีรายรับรายจ่ายของโครงการที่บุคคลหรือนิติบุคคลเป็นคู่สัญญากับหน่วยงานของรัฐ พ.ศ.๒๕๕๔ หรือได้มีการปรับปรุงแก้ไขให้ถูกต้อง และมีการเพิกถอนรายชื่อจากบัญชีดังกล่าวแล้ว

#### ๔. แบบรูปรายการ หรือคุณลักษณะเฉพาะ

##### ๔.๑ การรังวัดและหมายแนวเขต

- สสำรวจ และรังวัดหมายแนวเขตพื้นที่แปลงปลูกป่าชายเลน จำนวน ๗ แปลง เนื้อที่รวม ๓๘๑-๑-๐๑ ไร่ จัดทำแผนที่ภูมิประเทศ มาตรฐาน ๑ : ๕๐,๐๐๐ แสดงพื้นที่แปลงปลูกป่าชายเลนภาพรวม ทั้ง ๗ แปลง และจัดทำแผนที่ภาพถ่ายทางอากาศ มาตรฐาน ๑:๔,๐๐๐ แสดงอาณาเขตพื้นที่แปลงปลูกแต่ละแปลง พร้อมระบุรายละเอียดค่าพิกัดแต่ละแปลง

- ปักหลักแนวเขตแปลงปลูกแต่ละแปลง ให้ใช้เสาหลักปูน ขนาด ๔ นิ้ว x ๔ นิ้ว ยาวอย่างน้อย ๑ เมตร เหนือพื้นดิน ปักโดยรอบแปลงตามค่าพิกัด โดยระบุปี แปลงและเนื้อที่ไว้ที่หลักเขต เพื่อเป็นหลักฐานในการตรวจสอบ



/- จัดทำป้าย

(๓)

- จัดทำป้ายแสดงพื้นที่ปลูกป่า พร้อมติดตั้งป้ายแสดงกิจกรรม/โครงการ/งาน/หน่วยงานรับผิดชอบ โดยเป็นป้ายสังกะสี ขนาด ๑.๒ x ๒.๔ เมตร ติดโครงกรอบเหล็ก พร้อมชุดติดตั้ง จำนวน ๗ ป้าย (พื้นที่ จำนวน ๑ แปลง ต่อ ๑ ป้าย)

๔.๒ จัดเตรียมพื้นที่ โดยการแผ้วถาง การเก็บ วัชพืชรวมกอง กำจัดวัชพืช และริดกิ่งไม้ออกเท่าที่จำเป็นกรณีมีไม้เบิกนำขึ้นอยู่ในแปลง ทำทางตรวจการณ์หรือชุดแพรก ไถ พรวน กลบ เพื่อระบายน้ำเข้า - ออก ให้สะดวกขึ้นอยู่กับสภาพพื้นที่ของแต่ละแปลง

๔.๓ การทำหลักและปักหมยแนวเพื่อกำหนดตำแหน่งปลูก ให้ใช้ไม้ไผ่เพื่อทำหลักหมยแนวปลูก มีเส้นผ่าศูนย์กลางไม่น้อยกว่า ๑ เซนติเมตร ความยาวไม่น้อยกว่า ๑.๒๐ เมตร ทาสีแดงที่ส่วนบนของหลัก ประมาณ ๓๐ เซนติเมตร จำนวน พร้อมปักหลักหมยแนวปลูก ระยะ ๑.๕ x ๑.๕ เมตร ในพื้นที่แปลงปลูก จำนวน ๗ แปลง เนื้อที่ ๓๘๑-๑-๐๑ ไร่

๔.๔ จัดหากกล้าไม้หรือลูกไม้ป่าชายเลนให้เพียงพอ ทั้งนี้ต้องไม่ต่ำกว่า จำนวน ๒๗๐,๖๘๐ กล้า ( ๗๑๐ กล้าต่อไร่) มีสภาพสมบูรณ์ อายุไม่น้อยกว่า ๓ เดือน โดยให้จัดหากกล้าไม้ชนิดโกงกางใบใหญ่ โกงกางใบเล็ก ถั่วขาว โปรงแดง เป็นไม้เบิกนำในการปลูกแต่ละแปลง หากจะนำพันธุ์ไม้อื่นมาเสริมต้องเป็นชนิดพันธุ์ไม้ที่กำหนดไว้ ตามระเบียบกรมทรัพยากรทางทะเลและชายฝั่งว่าด้วยการปลูกและบำรุงป่าชายเลนปี พ.ศ.๒๕๔๙ และนำไปปลูกในพื้นที่ จำนวน ๗ แปลง เนื้อที่ ๓๘๑-๑-๐๑ ไร่

๔.๕ จัดเตรียมกล้าไม้สำรอง ให้เพียงพอสำหรับการปลูกซ่อม ทั้งนี้ต้องมีจำนวนไม่ต่ำกว่า ๕๓,๓๗๕ กล้า (๑๔๐ กล้าต่อไร่) และต้องมีสภาพสมบูรณ์ อายุไม่น้อยกว่า ๓ เดือน ขนาดความสูงเป็นไปตามชนิดพันธุ์ไม้ตามหลักวิชาการ

๔.๖ บำรุงรักษา โดยการแผ้วถางวัชพืช ภายหลังการปลูก จำนวน ๗ แปลง เนื้อที่ ๓๘๑-๑-๐๑ ไร่

๔.๗ ตรวจนับอัตราการรอดตายของพื้นที่แปลงปลูก และให้ทำการปลูกซ่อม ปลูกทดแทนต้นที่ตายหรือคาดว่าจะตายโดยทันที

## ๕. พื้นที่ดำเนินงาน

ท้องที่ตำบลบ้านแหลม ๖ แปลง และตำบลปากทะเล จำนวน ๑ แปลง  
อำเภอบ้านแหลม จังหวัดเพชรบุรี เนื้อที่รวม ๓๘๑-๑-๐๑ ไร่

- แปลงที่ ๑ ท้องที่ ม.๗ ตำบลบ้านแหลม อำเภอบ้านแหลม จังหวัดเพชรบุรี  
เนื้อที่ ๑๘-๓-๗๒ ไร่
- แปลงที่ ๒ ท้องที่ ม.๗ ตำบลบ้านแหลม อำเภอบ้านแหลม จังหวัดเพชรบุรี  
เนื้อที่ ๕๐-๑-๑๐ ไร่
- แปลงที่ ๓ ท้องที่ ม.๗ ตำบลบ้านแหลม อำเภอบ้านแหลม จังหวัดเพชรบุรี  
เนื้อที่ ๕๔-๑-๒๙ ไร่
- แปลงที่ ๔ ท้องที่ ม.๘ ตำบลบ้านแหลม อำเภอบ้านแหลม จังหวัดเพชรบุรี  
เนื้อที่ ๔๙-๐-๕๑ ไร่
- แปลงที่ ๕ ท้องที่ ม.๘ ตำบลบ้านแหลม อำเภอบ้านแหลม จังหวัดเพชรบุรี  
เนื้อที่ ๔๐-๓-๖๒ ไร่

/- แปลงที่ ๖

(๔)

- แปลงที่ ๖ ท้องที่ ม.๘ ตำบลบ้านแหลม อำเภอบ้านแหลม จังหวัดเพชรบุรี  
เนื้อที่ ๖๔-๒-๗๗ ไร่
- แปลงที่ ๗ ท้องที่ ม.๔ ตำบลปากทะเล อำเภอบ้านแหลม จังหวัดเพชรบุรี  
เนื้อที่ ๑๐๓ ไร่

## ๖. ระยะเวลาดำเนินการ

ผู้รับจ้างต้องดำเนินการให้แล้วเสร็จภายใน ๑๘๐ วัน นับถัดจากวันที่ลงนามในสัญญาจ้าง

## ๗. การกำหนดปริมาณงานและระยะเวลาการส่งมอบงาน

แบ่งงวดงานออกเป็น ๔ งวด ดังนี้

**งวดที่ ๑** ระยะเวลาดำเนินการภายใน ๔๕ วัน นับถัดจากวันลงนามในสัญญา กำหนดจ่ายเงินในอัตรา ร้อยละ ๓๕ ของค่าจ้าง จะจ่ายให้เมื่อผู้รับจ้าง

### ๑. การรังวัดและหมายแนวเขต

- สำรวจ และรังวัดหมายแนวเขตพื้นที่แปลงปลูกป่าชายเลน จำนวน ๗ แปลง เนื้อที่ รวม ๓๘๑-๑-๐๑ ไร่ จัดทำแผนที่ภูมิประเทศ มาตรฐาน ๑ : ๕๐,๐๐๐ แสดงพื้นที่แปลงปลูกป่าชายเลน ภาพรวม ทั้ง ๗ แปลง และจัดทำแผนที่ภาพถ่ายทางอากาศ มาตรฐาน ๑:๔,๐๐๐ แสดงอาณาเขตพื้นที่แปลง ปลูกแต่ละแปลง พร้อมระบุรายละเอียดค่าพิกัดแต่ละแปลง

- ปักหลักแนวเขตแปลงปลูกแต่ละแปลง ให้ใช้เสาหลักปูน ขนาด ๔ นิ้ว x ๔ นิ้ว ยาวอย่างน้อย ๑ เมตร เหนือพื้นดิน ปักโดยรอบแปลงตามค่าพิกัด โดยระบุปี แปลงและเนื้อที่ไว้ที่หลักเขต เพื่อ เป็นหลักฐานในการตรวจสอบ

- จัดทำป้ายแสดงพื้นที่ปลูกป่า พร้อมติดตั้งป้ายแสดงกิจกรรม/โครงการ/งาน/ หน่วยงานรับผิดชอบ โดยเป็นป้ายสังกะสี ขนาด ๑.๒ x ๒.๔ เมตร ติดโครงกรอบเหล็ก พร้อมชุดติดตั้ง จำนวน ๗ ป้าย (พื้นที่ จำนวน ๑ แปลง ต่อ ๑ ป้าย)


๒. จัดเตรียมพื้นที่ โดยการแผ้วถาง การเก็บ วัชพุ่ม รวบรวม กำจัดวัชพืชและริดกิ่งไม้ออกเท่าที่ จำเป็น กรณีมีไม้เบญจมาศขึ้นอยู่ในแปลง ทำทางตรวจการณ์หรือชุดแพรง ไถ พรวน กลบ เพื่อระบายน้ำเข้า - ออก ให้สะดวกขึ้นอยู่กับสภาพพื้นที่ของแต่ละแปลง

๓. การทำหลักและปักหมายแนวเพื่อกำหนดตำแหน่งปลูก ให้ใช้ไม้ไผ่เพื่อทำหลักหมายแนว ปลูก มีเส้นผ่าศูนย์กลางไม่น้อยกว่า ๑ เซนติเมตร ความยาวไม่น้อยกว่า ๑.๒๐ เมตร ทาสีแดงที่ส่วนบนของ หลัก ประมาณ ๓๐ เซนติเมตร จำนวน พร้อมปักหลักหมายแนวปลูก ระยะ ๑.๕ x ๑.๕ เมตร จำนวน ๗ แปลง เนื้อที่ ๓๘๑-๑-๐๑ ไร่

๔. ให้มีการถ่ายรูปสถานที่ ก่อนการดำเนินงาน ระหว่างการดำเนินงาน และเมื่อดำเนินงาน แล้วเสร็จ

๕. คณะกรรมการตรวจรับพัสดุ (งานจ้าง) ได้ตรวจสอบและได้ดำเนินการตรวจรับงานเป็นที่ เรียบร้อยแล้ว

**งวดที่ ๒** ระยะเวลาดำเนินการภายใน ๙๐ วัน นับถัดจากวันลงนามในสัญญา กำหนดจ่ายเงิน อัตราร้อยละ ๓๐ จะจ่ายให้เมื่อผู้รับจ้าง



/ ๑. จัดหากำลัง

(๕)

๑. จัดหากกล้าไม้หรือลูกไม้ป่าชายเลนให้เพียงพอสำหรับปลูก ทั้งนี้ต้องไม่ต่ำกว่า จำนวน ๑๔๒,๐๐๐ กล้า ( ๗๑๐ กล้าต่อไร่) มีสภาพสมบูรณ์ อายุไม่น้อยกว่า ๓ เดือน โดยให้จัดหากกล้าไม้ชนิดโกงกาง ใบใหญ่ โกงกางใบเล็ก ถั่วขาว โปรงแดง เป็นไม้เบิกนำในการปลูกแต่ละแปลง หากจะนำพันธุ์ไม้อื่นมาเสริมต้อง เป็นชนิดพันธุ์ไม้ที่กำหนดไว้ ตามระเบียบกรมทรัพยากรทางทะเลและชายฝั่งว่าด้วยการปลูกและบำรุงป่าชายเลนปี พ.ศ.๒๕๔๙ และนำไปปลูกแล้ว จำนวน ๒๐๐ ไร่

๒. ให้มีการถ่ายรูปสถานที่ ก่อน ระหว่าง และเมื่อดำเนินงานแล้วเสร็จ

๓. คณะกรรมการตรวจรับพัสดุ (งานจ้าง) ได้ตรวจสอบและได้ดำเนินการตรวจรับงานเป็นที่เรียบร้อยแล้ว

**งวดที่ ๓** ระยะเวลาดำเนินการ ๑๒๐ วันนับถัดจากวันลงนามในสัญญา กำหนดจ่ายเงิน ร้อยละ ๓๐ ของค่าจ้าง จะจ่ายให้เมื่อผู้รับจ้าง

๑. จัดหากกล้าไม้หรือลูกไม้ป่าชายเลนให้เพียงพอสำหรับปลูก ทั้งนี้ต้องไม่ต่ำกว่า จำนวน ๑๒๘,๖๘๐ กล้า ( ๗๑๐ กล้าต่อไร่) มีสภาพสมบูรณ์ อายุไม่น้อยกว่า ๓ เดือน โดยให้จัดหากกล้าไม้ชนิดโกงกาง ใบใหญ่ โกงกางใบเล็ก ถั่วขาว โปรงแดง เป็นไม้เบิกนำในการปลูกแต่ละแปลง หากจะนำพันธุ์ไม้อื่นมาเสริม ต้องเป็นชนิดพันธุ์ไม้ที่กำหนดไว้ ตามระเบียบกรมทรัพยากรทางทะเลและชายฝั่งว่าด้วยการปลูกและบำรุงป่าชายเลนปี พ.ศ.๒๕๔๙ และนำไปปลูกแล้ว เนื้อที่ ๑๘๑-๑-๐๑ ไร่

๒. จัดเตรียมกล้าไม้สำรอง ให้เพียงพอสำหรับการปลูกซ่อม ทั้งนี้ต้องมีจำนวนไม่ต่ำกว่า ๕๓,๓๗๕ กล้า (๑๔๐ กล้าต่อไร่) และต้องมีสภาพสมบูรณ์ อายุไม่น้อยกว่า ๓ เดือน ขนาดความสูงเป็นไปตาม ชนิดพันธุ์ไม้ตามหลักวิชาการ

๓. ให้มีการถ่ายรูปสถานที่ ก่อน ระหว่าง และเมื่อดำเนินงานแล้วเสร็จ

๔. คณะกรรมการตรวจรับพัสดุ (งานจ้าง) ได้ตรวจสอบและได้ดำเนินการตรวจรับงานเป็นที่เรียบร้อยแล้ว

**งวดที่ ๔** ระยะเวลาดำเนินการ ๑๘๐ วันนับถัดจากวันลงนามในสัญญา กำหนดจ่ายเงิน ร้อยละ ๕ จะจ่ายให้เมื่อผู้รับจ้าง

๑. แผ้วถางวัชพืช ภายหลังการปลูก เพื่อให้กล้าไม้มีอัตราการรอดตายสูงและแข็งแรง ในพื้นที่ แปลงปลูกป่าชายเลน จำนวน ๗ แปลง เนื้อที่ ๓๘๑-๑-๐๑ ไร่

๒. นับอัตราการรอดตาย หลังจากที่ทำกรแผ้วถางวัชพืชแล้ว และให้ปลูกทดแทนต้นที่ตาย หรือคาดว่าจะตายโดยทันที ในพื้นที่แปลงปลูกป่าชายเลน จำนวน ๗ แปลง เนื้อที่ ๓๘๑-๑-๐๑ ไร่

๓. ให้มีการถ่ายรูปสถานที่ ก่อนการดำเนินงาน ระหว่างการดำเนินงาน และเมื่อดำเนินงานแล้วเสร็จ

๔. คณะกรรมการตรวจรับพัสดุ (งานจ้าง) ได้ตรวจสอบและได้ดำเนินการตรวจรับงานเป็นที่เรียบร้อยแล้ว

#### ๗. ระยะเวลาส่งมอบงาน

ผู้รับจ้างต้องดำเนินการให้แล้วเสร็จภายใน ๑๘๐ วัน นับถัดจากวันที่ลงนามในสัญญาจ้าง



/วงเงินในการ

**๘. วงเงินในการจัดหา**

วงเงิน ๒,๔๓๖,๒๐๓.- บาท (สองล้านสี่แสนสามหมื่นหกพันสองร้อยสามบาทถ้วน) งานปลูกป่าชายเลน เนื้อที่ ๓๘๑-๑-๐๑ ไร่ ในอัตราไร่ละ ๖,๓๙๐ บาท ซึ่งเป็นราคาที่รวมค่าวัสดุ ค่าแรงงาน ค่ายานพาหนะ ค่าเครื่องจักร ค่าดำเนินการ ค่าภาษีมูลค่าเพิ่ม ๗ % และค่าใช้จ่ายทั้งปวงไว้ด้วยแล้ว

**๙. หน่วยงานรับผิดชอบการดำเนินการ**

สำนักงานบริหารจัดการทรัพยากรทางทะเลและชายฝั่งที่ ๔ กรมทรัพยากรทางทะเลและชายฝั่ง

**๑๐. ค่าปรับ**

กรณีที่ผู้รับจ้างส่งมอบงานล่าช้ากว่าที่กำหนดในสัญญา หรือผู้รับจ้างไม่สามารถทำงานให้แล้วเสร็จตามเวลาที่กำหนดในสัญญา และผู้ว่าจ้างยังไม่บอกเลิกสัญญา ผู้รับจ้างจะต้องชำระค่าปรับให้แก่ผู้ว่าจ้างเป็นรายวัน ในอัตราร้อยละ ๐.๑๐ ของราคาจ้างตามสัญญา จนกว่าผู้รับจ้างจะส่งมอบงานให้แก่ผู้ว่าจ้างครบถ้วนตามสัญญา

**๑๑. หลักเกณฑ์และสิทธิในการพิจารณา**

ในการพิจารณาการยื่นข้อเสนอประกวดราคาอิเล็กทรอนิกส์ครั้งนี้ สำนักงานฯ จะพิจารณาตัดสินโดยใช้หลักเกณฑ์ราคา และจะพิจารณาจากราคารวม

**๑๒. การรับประกันความชำรุดบกพร่อง**

ผู้รับจ้างต้องรับประกันความชำรุดบกพร่องเป็นระยะเวลาไม่น้อยกว่า ๓ เดือน นับถัดจากวันที่คณะกรรมการได้ตรวจรับงานงวดสุดท้ายเรียบร้อยแล้ว

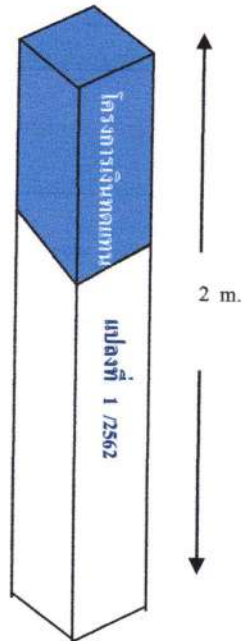
**๑๓. สถานที่ติดต่อเพื่อขอทราบข้อมูลเพิ่มเติม**

สถานที่ติดต่อ งานพัสดุ  
สำนักงานบริหารจัดการทรัพยากรทางทะเลและชายฝั่งที่ ๔ (เพชรบุรี)  
เลขที่ ๒๔๖/๒ ถนนเจ้าลาย  
ตำบลชะอำ อำเภอชะอำ จังหวัดเพชรบุรี รหัสไปรษณีย์ ๗๖๑๒๐  
โทรศัพท์ ๐๐ ๓๒๔๗ ๐๔๕๙  
e-mail [samyng.ph@dmcr.mail.go.th](mailto:samyng.ph@dmcr.mail.go.th) และ [dmcr.st๕๕@gmail.com](mailto:dmcr.st๕๕@gmail.com)



ตัวอย่างหลักเขตถาวร และป้ายแสดงพื้นที่ปลูกป่าชายเลน


๑. ใช้เสาหลักคอนกรีตเสริมเหล็ก ขนาด ๔ x ๔ นิ้ว ยาวไม่น้อยกว่า ๑ เมตร ปักโดยรอบตามค่าพิกัดแปลง โดยระบุปี แปลง และเนื้อที่ไว้ที่หลักเขต เพื่อเป็นหลักฐานในการตรวจสอบ



*[Handwritten signatures]*

๒. จัดทำป้ายแสดงพื้นที่แปลงปลูกป่าชายเลน ป้ายสังกะสีติดโครงกรอบเหล็ก ขนาด ๑.๒๐ เมตร x ๒.๔๐ เมตร พื้นสีขาว ตัวหนังสือสีเข้ม พร้อมติดตั้ง ตามข้อความดังนี้

← 2.40 m. →




**แปลงปลูกป่าชายเลน ประจำปีงบประมาณ พ.ศ.๒๕๖๒**  
**โครงการปลูกป่าชายเลน ท้องที่จังหวัดเพชรบุรี**

ท้องที่.....อำเภอบ้านแหลม จังหวัดเพชรบุรี  
แปลงที่...../๒๕๖๒  
เนื้อที่.....ไร่

สำนักงานบริหารจัดการทรัพยากรทางทะเลและชายฝั่งที่ ๔  
กรมทรัพยากรทางทะเลและชายฝั่ง  
โทรศัพท์ ๐ ๓๒๔๗ ๐๔๕๙

↑ 1.20 m. ↓





ภาพถ่ายภูมิประเทศแสดงพื้นที่งานปลูกป่าชายเลน ประกอบคำของบประมาณปี ๒๕๖๓  
 ท้องที่ ตำบลบ้านแหลม อำเภอบ้านแหลม จังหวัดเพชรบุรี



คำอธิบายสัญลักษณ์

พื้นที่ปลูกป่าชายเลน เนื้อที่ ๓๘๘๑-๑-๐๑ ไร่

*(Handwritten signatures and marks)*



มาตราส่วน 1:50,000

UTM Datum WGS 1984 Zone 47N

ឧបករណ៍មាតិកាឧបករណ៍..... (ក្របខណ្ឌ)

ក្រុមហ៊ុនសេដ្ឋកិច្ច កម្ពុជា ២០០៧ ភ្នំពេញ លេខ ៣១២

ឧបករណ៍..... (ក្របខណ្ឌ)

ក្រុមហ៊ុនសេដ្ឋកិច្ចកម្ពុជា ២០០៧ ភ្នំពេញ លេខ ៣១២

ឧបករណ៍..... (ក្របខណ្ឌ)

**ក្របខណ្ឌ (១៩៩៧) របស់គណៈកម្មាធិការក្រសួងសេដ្ឋកិច្ច**

១៩៩៧ ក្របខណ្ឌ ១២ ក្រសួង ០២ ២/១.១៣៧០ ក្រសួងសេដ្ឋកិច្ច  
ក្រសួងសេដ្ឋកិច្ច ភ្នំពេញ លេខ ២០០៧

**(១៩៩៧) របស់គណៈកម្មាធិការ**

លេខ ០០៧,២ ឧបករណ៍ ១០០១ ក្រសួង (បណ្តុំ) ក្រសួងសេដ្ឋកិច្ច -  
លេខ ០១៧,៤ ឧបករណ៍ ១០០៤ ក្រសួង ក្រសួងសេដ្ឋកិច្ច -

(ក្របខណ្ឌ) លេខ ២០០៧

លេខ-០១៧,០១៤,១ ក្រសួង

**១៩៩៧ ក្របខណ្ឌ ១៤ (១៩៩៧) របស់គណៈកម្មាធិការ**

(លេខលេខ ១២៧ ក្រសួងសេដ្ឋកិច្ច ភ្នំពេញ លេខ ២០០៧) លេខ-០១៧,០១៤,១ ក្រសួងសេដ្ឋកិច្ច ភ្នំពេញ

ក្រសួងសេដ្ឋកិច្ច ភ្នំពេញ

ក្រសួងសេដ្ឋកិច្ច ភ្នំពេញ លេខ ២០០៧

ក្រសួងសេដ្ឋកិច្ច ភ្នំពេញ លេខ ២០០៧


លេខ ១២៧ ក្រសួងសេដ្ឋកិច្ច ភ្នំពេញ លេខ ២០០៧

លេខ ១២៧ ក្រសួងសេដ្ឋកិច្ច ភ្នំពេញ លេខ ២០០៧

**ក្រសួងសេដ្ឋកិច្ច ភ្នំពេញ**



(១៩៩៧) របស់គណៈកម្មាធិការ

ภาพถ่ายทางอากาศแสดงพื้นที่แปลงปลูกป่าชายเลน ประจำปีงบประมาณ ๒๕๖๒  
แปลงที่ ๑ จำนวน ๑๘-๓-๗๒ ไร่ ท้องที่ ม.๗ ตำบลบ้านแหลม อำเภอบ้านแหลม จังหวัดเพชรบุรี  
ภายใต้โครงการปลูกป่าทดแทนในพื้นที่อนุญาตให้เข้าทำประโยชน์ภายในเขตป่าสงวนแห่งชาติ ป่าเลนคลองพารา  
ท้องที่ตำบลปากคลอง อำเภอดุสิต จังหวัดภูเก็ต จำนวน ๓๘๑.๒๖ ไร่



คำอธิบายสัญลักษณ์

 พื้นที่ปลูกป่าชายเลน เนื้อที่ ๑๘ - ๓ - ๗๒ ไร่

มาตราส่วน 1:4,000  
รชวาง 4935 II


ภาพถ่ายพื้นที่ ท้องที่ ม.๗ ตำบลบ้านแหลม อำเภอบ้านแหลม จังหวัดเพชรบุรี



Handwritten signature in blue ink.

พิกัดแปลงปลุกป่าชายเลน ม.๗ ตำบลบ้านแหลม อำเภอบ้านแหลม จังหวัดเพชรบุรี ๑๘ - ๓ - ๗๒ ไร่


ID	X	Y
๑	๖๐๖๒๒๓	๑๔๖๒๒๙๐๓
๒	๖๐๖๑๐๘	๑๔๖๓๐๐๙
๓	๖๐๖๑๖๑	๑๔๖๓๐๘๓
๔	๖๐๖๒๑๙	๑๔๖๓๑๖๑
๕	๖๐๖๒๑๓	๑๔๖๓๒๐๙
๖	๖๐๖๒๖๒	๑๔๖๓๒๐๕
๗	๖๐๖๒๙๙	๑๔๖๓๑๒๖
๘	๖๐๖๒๗๖	๑๔๖๓๐๖๘
๙	๖๐๖๒๗๙	๑๔๖๒๙๙๘



ภาพถ่ายทางอากาศแสดงพื้นที่แปลงปลูกป่าชายเลน ประจำปีงบประมาณ ๒๕๖๒  
แปลงที่ ๕ จำนวน ๔๐-๓-๖๒ ไร่ ท้องที่ ม.๗ ตำบลบ้านแหลม อำเภอบ้านแหลม จังหวัดเพชรบุรี  
ภายใต้โครงการปลูกป่าทดแทนในพื้นที่อนุญาตให้เข้าทำประโยชน์ภายในเขตป่าสงวนแห่งชาติ ป่าเลนคลองพารา  
ท้องที่ตำบลปากคอก อำเภอดกลาง จังหวัดภูเก็ต จำนวน ๓๘๑.๒๖ ไร่



คำอธิบายสัญลักษณ์

 พื้นที่ปลูกป่าชายเลน เนื้อที่ ๔๐ - ๓ - ๖๒ ไร่



มาตราส่วน 1:4,000  
ระวาง 4935 II


ภาพถ่ายพื้นที่ท้องที่ ม.๘ ตำบลบ้านแหลม อำเภอบ้านแหลม จังหวัดเพชรบุรี




Handwritten signature in blue ink, consisting of a checkmark-like symbol followed by a stylized signature.

พิกัดแปลงปลูกป่าชายเลน ม.๘ ตำบลบ้านแหลม อำเภอบ้านแหลม จังหวัดเพชรบุรี ๔๐ - ๓ - ๖๒ ไร่

ID	X	Y
๑	๖๐๗๔๔๐	๑๔๖๒๑๗๑
๒	๖๐๗๓๕๓	๑๔๖๒๑๑๘
๓	๖๐๗๐๕๘	๑๔๖๒๓๔๔
๔	๖๐๗๑๖๕	๑๔๖๒๔๖๘
๕	๖๐๗๕๐๔	๑๔๖๒๒๐๙



→






ภาพถ่ายทางอากาศแสดงพื้นที่แปลงปลูกป่าชายเลน ประจำปีงบประมาณ ๒๕๖๒  
แปลงที่ ๔ จำนวน ๔๙-๐-๕๑ ไร่ ท้องที่ ม.๘ ตำบลบ้านแหลม อำเภอบ้านแหลม จังหวัดเพชรบุรี  
ภายใต้โครงการปลูกป่าทดแทนในพื้นที่อนุญาตให้เข้าทำประโยชน์ภายในเขตป่าสงวนแห่งชาติ ป่าเลนคลองพารา  
ท้องที่ตำบลปากคอก อำเภอดกลาง จังหวัดภูเก็ต จำนวน ๓๘๑.๒๖ ไร่



คำอธิบายสัญลักษณ์

 พื้นที่ปลูกป่าชายเลน เนื้อที่ ๔๙-๐-๕๑ ไร่



มาตราส่วน 1:4,000

รชวาง 4935 II


ภาพถ่ายพื้นที่ ม.๘ ตำบลบ้านแหลม อำเภอบ้านแหลม จังหวัดเพชรบุรี



g ————— Jan.

พิกัดแปลงปลูกป่าชายเลน ม.๘ ตำบลบ้านแหลม อำเภอบ้านแหลม จังหวัดเพชรบุรี ๔๙ - ๐ - ๕๑ ไร่


ID	X	Y
๑	๖๐๗๒๑๔	๑๔๖๑๙๑๒
๒	๖๐๗๐๖๔	๑๔๖๑๘๑๗
๓	๖๐๖๘๒๘	๑๔๖๑๙๗๘
๔	๖๐๖๙๔๖	๑๔๖๒๑๖๓
๕	๖๐๗๒๕๗	๑๔๖๑๙๘๙

Handwritten signature on the left, a double-lined arrow pointing to the right, and another handwritten signature on the right.

ภาพถ่ายทางอากาศแสดงพื้นที่แปลงปลูกป่าชายเลน ประจำปีงบประมาณ ๒๕๖๒  
แปลงที่ ๒ จำนวน ๕๐-๑-๑๐ ไร่ ท้องที่ ม.๗ ตำบลบ้านแหลม อำเภอบ้านแหลม จังหวัดเพชรบุรี  
ภายใต้โครงการปลูกป่าทดแทนในพื้นที่อนุญาตให้เข้าทำประโยชน์ภายในเขตป่าสงวนแห่งชาติ ป่าเลนคลองพารา  
ท้องที่ตำบลปากคลอง อำเภอดกลาง จังหวัดภูเก็ต จำนวน ๓๘๑.๒๖ ไร่



คำอธิบายสัญลักษณ์



พื้นที่ปลูกป่าชายเลน เนื้อที่ ๕๐ - ๑ - ๑๐ ไร่

*[Handwritten signatures]*



มาตราส่วน 1:4,000  
ระวาง 4935 II

ภาพถ่ายพื้นที่ ม.๗ ตำบลบ้านแหลม อำเภอบ้านแหลม จังหวัดเพชรบุรี




*[Handwritten signature in blue ink]*

พิกัดแปลงปลุกป่าชายเลน ม.๗ ตำบลบ้านแหลม อำเภอบ้านแหลม จังหวัดเพชรบุรี ๕๐ - ๑ - ๑๐ ไร่


ID	X	Y
๑	๖๐๕๙๖๔	๑๔๖๒๕๖๗
๒	๖๐๖๒๔๔	๑๔๖๒๘๘๒
๓	๖๐๖๑๐๘	๑๔๖๓๐๐๙
๔	๖๐๕๘๑๔	๑๔๖๒๖๗๒

Handwritten signature and mark in blue ink, consisting of a large checkmark-like stroke followed by a horizontal line and a stylized signature.

ภาพถ่ายทางอากาศแสดงพื้นที่แปลงปลูกป่าชายเลน ประจำปีงบประมาณ ๒๕๖๒  
 แปลงที่ ๓ จำนวน ๕๔-๑-๒๙ ไร่ ท้องที่ ม.๗ ตำบลบ้านแหลม อำเภอบ้านแหลม จังหวัดเพชรบุรี  
 ภายใต้โครงการปลูกป่าทดแทนในพื้นที่อนุญาตให้เข้าทำประโยชน์ภายในเขตป่าสงวนแห่งชาติ ป่าเลนคลองพารา  
 ท้องที่ตำบลปากดอ อำเภอดกลาง จังหวัดภูเก็ต จำนวน ๓๘๑.๒๖ ไร่



คำอธิบายสัญลักษณ์

 พื้นที่ปลูกป่าชายเลน เนื้อที่ ๕๔ - ๑ - ๒๙ ไร่





มาตราส่วน 1:4,000  
 ระบาย 4935 II

ภาพถ่ายพื้นที่ห้องที่ ม.๗ ตำบลบ้านแหลม อำเภอบ้านแหลม  
จังหวัดเพชรบุรี



✓ → Jm.



พิกัดแปลงปลูกป่าชายเลน ม.๗ ตำบลบ้านแหลม อำเภอบ้านแหลม จังหวัดเพชรบุรี ๕๔ - ๑ - ๒๙ ไร่

ID	X	Y
๑	๖๐๖๑๐๒	๑๔๖๒๔๖๘
๒	๖๐๕๙๖๔	๑๔๖๒๕๖๗
๓	๖๐๖๒๖๕	๑๔๖๒๙๐๖
๔	๖๐๖๒๙๔	๑๔๖๒๙๘๘
๕	๖๐๖๔๔๑	๑๔๖๒๙๒๒
๖	๖๐๖๓๘๕	๑๔๖๒๘๓๔
๗	๖๐๖๒๕๖	๑๔๖๒๖๕๖




ภาพถ่ายทางอากาศแสดงพื้นที่แปลงปลูกป่าชายเลน ประจำปีงบประมาณ ๒๕๖๒  
 แปลงที่ ๖ จำนวน ๖๔-๒-๗๗ ไร่ ท้องที่ ม.๘ ตำบลบ้านแหลม อำเภอบ้านแหลม จังหวัดเพชรบุรี  
 ภายใต้โครงการปลูกป่าทดแทนในพื้นที่อนุญาตให้เข้าทำประโยชน์ภายในเขตป่าสงวนแห่งชาติ ป่าเลนคลองพารา  
 ท้องที่ตำบลปากดอ อำเภอดกลาง จังหวัดภูเก็ต จำนวน ๓๘๑.๒๖ ไร่



คำอธิบายสัญลักษณ์

พื้นที่ปลูกป่าชายเลน เนื้อที่ ๖๔ - ๒ - ๗๗ ไร่

*[Handwritten signature]*



มาตราส่วน 1:4,000  
 ระบาย 4935 II

ภาพถ่ายพื้นที่ ม.๘ ตำบลบ้านแหลม อำเภอบ้านแหลม จังหวัดเพชรบุรี




*[Handwritten signature]*

พิกัดแปลงปลูกป่าชายเลน ม.๘ ตำบลบ้านแหลม อำเภอบ้านแหลม จังหวัดเพชรบุรี ๖๔ - ๒ - ๗๗ ไร่


ID	X	Y
๑	๖๐๗๗๙๗	๑๔๖๑๘๔๑
๒	๖๐๗๖๓๘	๑๔๖๑๗๗๐
๓	๖๐๗๕๘๗	๑๔๖๑๘๘๙
๔	๖๐๗๔๒๖	๑๔๖๒๐๖๘
๕	๖๐๗๔๘๒	๑๔๖๒๑๔๗
๖	๖๐๗๕๘๗	๑๔๖๒๒๒๙
๗	๖๐๗๖๓๕	๑๔๖๒๒๑๙
๘	๖๐๗๘๙๒	๑๔๖๑๘๗๓



ภาพถ่ายทางอากาศแสดงพื้นที่แปลงปลูกป่าชายเลน ประจำปีงบประมาณ ๒๕๖๒  
แปลงที่ ๗ จำนวน ๑๐๓ ไร่ ท้องที่ ม.๔ ตำบลบ้านแหลม อำเภอบ้านแหลม จังหวัดเพชรบุรี  
ภายใต้โครงการปลูกป่าทดแทนในพื้นที่อนุญาตให้เข้าทำประโยชน์ภายในเขตป่าสงวนแห่งชาติ ป่าเลนคลองพารา  
ท้องที่ตำบลปากคลอง อำเภอดกลาง จังหวัดภูเก็ต จำนวน ๓๘๑.๒๖ ไร่



คำอธิบายสัญลักษณ์



พื้นที่ปลูกป่าชายเลน เนื้อที่ ๑๐๓ ไร่



มาตราส่วน 1:6,000  
รหวาง 5035 III

ภาพถ่ายพื้นที่ ม.๔ ตำบลปากทะเล อำเภอบ้านแหลม จังหวัดเพชรบุรี



Handwritten signature in blue ink, consisting of a stylized 'P' followed by a horizontal line and the name 'Jan.'.

พิกัดแปลงปลูกป่าชายเลน ม.๔ ตำบลปากทะเล อำเภอบ้านแหลม จังหวัดเพชรบุรี ๑๐๓ ไร่

ID	X	Y
๑	๖๑๒๕๓๘	๑๔๕๕๕๙๐๕
๒	๖๑๒๕๖๕	๑๔๕๕๕๙๓๘
๓	๖๑๓๐๑๒	๑๔๕๕๕๙๙๘
๔	๖๑๓๐๒๓	๑๔๕๖๐๑๒
๕	๖๑๒๗๙๓	๑๔๕๖๒๑๒
๖	๖๑๒๗๗๕	๑๔๕๖๒๐๑
๗	๖๑๒๓๙๘	๑๔๕๖๕๒๘
๘	๖๑๒๑๓๔	๑๔๕๖๗๑๔
๙	๖๑๒๐๘๖	๑๔๕๖๖๕๕
๑๐	๖๑๒๐๕๗	๑๔๕๖๕๙๓



ตารางแปลงงานปลูกป่าชายเลน เนื้อที่ ๓๘๑.๒๖ ไร่ ประจำปีงบประมาณ ๒๕๖๒

ลำดับ	ท้องที่	เนื้อที่	พิกัดกลางแปลง	
			X	Y
1	หมู่ที่ 7 ตำบลบ้านแหลม อำเภอบ้านแหลม จังหวัดเพชรบุรี	18-3-72	606208	1463019
2	หมู่ที่ 7 ตำบลบ้านแหลม อำเภอบ้านแหลม จังหวัดเพชรบุรี	50-1-10	606039	1462779
3	หมู่ที่ 7 ตำบลบ้านแหลม อำเภอบ้านแหลม จังหวัดเพชรบุรี	54-1-29	606188	1462723
4	หมู่ที่ 8 ตำบลบ้านแหลม อำเภอบ้านแหลม จังหวัดเพชรบุรี	49-0-51	606693	1462285
5	หมู่ที่ 8 ตำบลบ้านแหลม อำเภอบ้านแหลม จังหวัดเพชรบุรี	40-3-62	606944	1462579
6	หมู่ที่ 8 ตำบลบ้านแหลม อำเภอบ้านแหลม จังหวัดเพชรบุรี	64-2-77	607315	1462287
7	หมู่ที่ 4 ตำบลปากทะเล อำเภอบ้านแหลม จังหวัดเพชรบุรี	103	612555	1456290
	รวมเนื้อที่	381-1-01		



ตารางราคากลางโครงการปลูกป่าชายเลน ท้องที่จังหวัดเพชรบุรี เนื้อที่ ๓๘๑.๒๖ ไร่ บริเวณท้องที่ตำบลบ้านแหลม และตำบลปากทะเล อำเภอบ้านแหลม จังหวัดเพชรบุรี

ลำดับที่	ประเภท/รายการอัตราราคา (โครงการปลูกป่าชายเลน)	หน่วยนับ	ปริมาณ (ต่อไร่)	ราคาต่อหน่วย (บาท)	เป็นเงิน (บาท)
๑	การสำรวจและรังวัดแนว	ไร่	๐.๒๐	๑๕๐.๐๐	๓๐.๐๐
๒	การเตรียมพื้นที่โดยการแผ้วถาง เก็บบริบ รวม กองทำทางตรวจการหรือชุดแพรง	ไร่	๑๐.๑๗	๑๕๐.๐๐	๑,๕๒๕.๕๐
๓	การทำหลักและปักหมายแนว	ไร่	๓.๓๑	๑๕๐.๐๐	๔๙๖.๕๐
๔	การปลูกและชนกล้า	ไร่	๘.๕๔	๑๕๐.๐๐	๑,๒๘๑.๐๐
๕	การตายวิชาชีพ	ไร่	๐.๗๓	๑๕๐.๐๐	๑๐๙.๕๐
๖	การปลูกซ่อมและตรวจนับอัตราการรอดตาย	ไร่	๑.๒๐	๑๕๐.๐๐	๑๘๐.๐๐
๗	ค่ากล้าไม้ป่าชายเลน	ไร่	๗๑๐.๐๐	๒.๙๐	๒,๐๕๙.๐๐
๘	ค่าวัสดุ	ไร่			๕๔๖.๐๐
๙	ค่าใช้สอย	ไร่			๑๖๒.๕๐
รวมทั้งสิ้น					๖,๓๙๐.๐๐



ตารางราคากลางโครงการปลูกป่าชายเลน ท้องที่จังหวัดเพชรบุรี เนื้อที่ ๓๘๑.๒๖ ไร่ บริเวณท้องที่ตำบลบ้านแหลม และตำบลปากทะเล อำเภอบ้านแหลม จังหวัดเพชรบุรี

ลำดับที่	ประเภท/รายการอัตราราคา (โครงการปลูกป่าชายเลน)	หน่วยนับ	ปริมาณ (ต่อไร่)	ราคาต่อหน่วย (บาท)	เป็นเงิน (บาท)
๑	การสำรวจและรังวัดแนว	ไร่	๐.๒๐		
๒	การเตรียมพื้นที่โดยการแผ้วถาง เก็บบริบ รวม กองทำทางตรวจการหรือชุดแพรง	ไร่	๑๐.๑๗		
๓	การทำหลักและปักหมยแนว	ไร่	๓.๓๑		
๔	การปลูกและชนกล้า	ไร่	๘.๕๔		
๕	การตายวัชพืช	ไร่	๐.๗๓		
๖	การปลูกซ่อมและตรวจนับอัตราการรอดตาย	ไร่	๑.๒๐		
๗	ค่ากล้าไม้ป่าชายเลน	ไร่	๗๑๐.๐๐		
๘	ค่าวัสดุ	ไร่			
๙	ค่าใช้สอย	ไร่			
รวมทั้งสิ้น					

ลงชื่อ.....ผู้เสนอราคา